













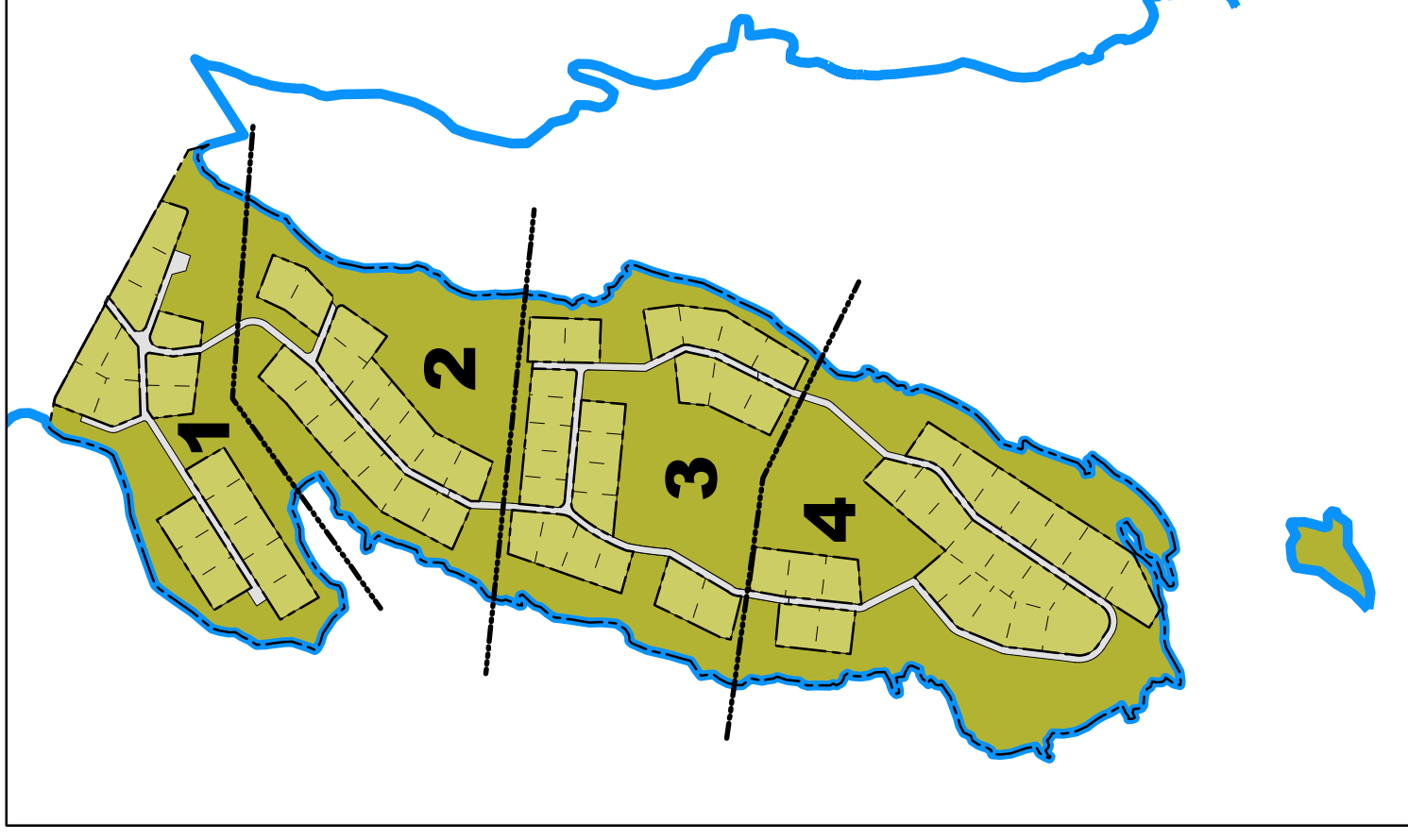


Teckenförklaring

- XX-500 Tomtnr-Adress
-  Kran för vintertömning
-  Kran för enskild tomt
-  Kran för grupp
-  Kran för område
-  Privat kran
-  Vattenledning
-  Privat vattenledning
-  Pumphus (P1, P2, P3)
-  S00 Sopstation nr 00
-  Byggnader
-  Strandkant
-  Väg
-  Tomt
-  Natur

NOLBY



Översikt, skala 1:8000



Mjöviks Udde, Arnön

Nolby 1:12, Väse, Karlstads kommun, Värmlands län

Grupp 3

2011-10-22

1:2 000 A3